

## ПОСТАНОВЛЕНИЕ

№ \_\_\_\_\_

г. Алейск

О выявлении правообладателя  
ранее учтенного объекта  
недвижимости

В соответствии со статьей 69.1 Федерального закона от 13 июля 2015 года № 218-ФЗ «О государственной регистрации недвижимости» выявлено:

1. В отношении жилого дома с кадастровым номером 22:62:031005:66, расположенного по адресу: Алтайский край, г. Алейск, ул. Мамонтовская, д. 13г, общей площадью 79.4 кв.м., в качестве его правообладателя, владеющего данным жилым домом на праве собственности, выявлен Аниконов Валерий Леонидович, 08.11.1963 года рождения, место рождения гор. Алейск Алтайского края, паспорт 0109 373990, выдан 18.05.2009г. отделением УФМС России по Алтайскому краю по г. Алейску и Алейскому району, СНИЛС 049-178-636-97, проживающий по постоянному месту жительства по адресу: 658131, край Алтайский, г. Алейск, ул. Мамонтовская, дом 13г.

2. Право собственности Аниконова Валерия Леонидовича на указанный в пункте 1 настоящего постановления жилой дом подтверждается типовым договором о возведении индивидуального жилого дома на праве личной собственности на отведенном земельном участке от 14 марта 1991 года.

3. Указанный в пункте 1 настоящего постановления объект недвижимости не прекратил существование, что подтверждается актом осмотра здания, сооружения или объекта незавершенного строительства при выявлении правообладателей ранее учтенных объектов недвижимости № 146 от 01.08.2022г. (прилагается).

Глава города

И.В. Маскаев

## АКТ ОСМОТРА

здания, сооружения или объекта незавершенного строительства при выявлении правообладателей ранее учтенных объектов недвижимости

"01" августа 20 22 г.

N 146

Настоящий акт составлен в результате проведенного  
01.08.2022 года в 11.часов 53 минуту по местному времени

указывается дата и время осмотра (число и месяц, год, минуты, часы)

осмотра объекта недвижимости: здания ( жилого дома)

указывается вид объекта недвижимости: здание, сооружение, объект незавершенного строительства

кадастровый (или иной государственный учетный) номер 22:62:031005:66

указывается при наличии кадастровый номер или иной государственный, учетный номер (например, инвентарный) объекта недвижимости

расположенного: Алтайский край, город Алейск, ул. Мамонтовская, дом 13Г

указывается адрес объекта недвижимости (при наличии) либо, местоположение (при отсутствии адреса)

на земельном участке с кадастровым номером 22:62:03105:29

(при наличии)

расположенном Алтайский край, город Алейск, ул. Мамонтовская, дом 13Г

указывается адрес или местоположение земельного участка

комиссией Администрации города Алейска Алтайского края

указывается наименование органа исполнительной власти субъекта Российской Федерации - города федерального значения Москвы, Санкт-Петербурга или Севастополя, органа местного самоуправления, уполномоченного на проведение мероприятий по выявлению правообладателей ранее учтенных объектов недвижимости

**в составе:**

**Председатель комиссии:**

**Маскаев И.В. – глава города Алейска;**

**Члены комиссии:**

**Степанова О.Н. – заместитель главы администрации города, председатель комитета по управлению муниципальным имуществом администрации города Алейска;**

**Байраковская И.С. – главный специалист отдела по строительству и архитектуре комитета по ЖКХ, транспорту, строительству и архитектуре администрации города Алейска;**

**Тарасенко Н.Х. – заместитель председателя комитета по управлению муниципальным имуществом администрации города Алейска;**

**Терновая В.А. – ведущий специалист комитета по управлению муниципальным имуществом администрации города Алейска;**

в отсутствие \_\_\_\_\_ **лица, выявленного в качестве**

указать нужное: "в присутствии" или "в отсутствие"

**правообладателя указанного ранее учтенного объекта недвижимости.**

**При осмотре осуществлена фотофиксация объекта недвижимости. Материалы фотофиксации прилагаются.**

Осмотр проведен в форме визуального осмотра


указать нужное: "в форме визуального осмотра "с применением технических средств", если осмотр проведен с применением технических средств, дополнительно указываются наименование и модель использованного технического средства

**В результате проведенного осмотра установлено, что ранее учтенный объект недвижимости существует**

(указать нужное: существует, прекратил существование)

Подписи членов комиссии:

Председатель комиссии:



Маскаев И.В.


Степанова О.Н.

Тарасенко Н.Х.

Байраковская И.С.

Терновая В.А.






52°29'23", 82°46'58", 135,8M

01/08/2022 11:53:45



УЛ МАНОНТОВСКАЯ 13Г



52°29'23" , 82°46'58" , 135,8M

01/08/2022 11:53:37